

Füzér	1. <i>Eszkárosi-patak határ XVII.18.</i>	2. <i>Szalánc vára</i>
RAJT	1	2
3. <i>Szalánc lelkesi hivatal</i>	4. <i>Izra tó</i>	5. <i>Hársas-hegy</i>
3	4	5
6. <i>Dávid-ortás, Mester András forrás</i>	7. <i>Vaskapu</i>	8. <i>Füzéri vár</i>
6	7	8
Füzér	Név Rajtszám	
CÉL		

Kazinczy emléktúrák

III. szakasz - Szalánc
Füzér - Füzér

Füzerről a templomtól a **K+** útján megyünk lefelé, majd jobbra tartunk a falu széléig, ahol fölfelé **jobbra** a döngölt úton (először villanypáasztort keresztezve), majd a keresztező zúzott köves úton **balra** (ennek egy meredekebb szakasza szilárdan kövezett) követjük a jelzést. Az erdőben lévő Hideg-kúton friss vizet ihatunk. Kérve a *Bodó-rétre*, az országúton **jobbra** fordulunk és az utolsó házzal szemben **balra** a **K+** betér az erdőbe. Eljutunk az úttól balra eső **Északi Z** találkozásáig, ahol **élesen** vissza **balra** fordulunk le a két Z találkozásához, ez az *Eszkárosi-patak XVII.18-as határ*, ahol az **1. ellenőrző pontot** érjük el.

Jobbra átkelünk az Eszkárosi-patakon és immár a határ túloldalán a **felvidéki Z** jelölést követve 400m múlva élesen **jobbra** fölfelé tart a teljesen szétmosott út. Fölérve a hegyre, tisztásra jutunk, ahol szemben a bal oldali óriási tölgy felé haladunk, az út balra tart az erdő mentén. Kierünk egy nagy tisztásra, a zöld magasles irányában, azt jobbról vesszük, és szemben a **Z** és **S** jelzésű úton bemegyünk az erdőbe. Néhány méter múlva elérjük a széles erdészeti utat, ez a pont a *Kis Marovka*, amit tábla jelez. Innen **balra** a **P** jelzésen az erdészeti úton kierünk a *Nagy Marovka* kereszteződéshez, ahonnan szintén **P** jelzésen már aszfaltos úton **jobbra** tartunk. Végül elérjük a *Szalánc* fölötti országúti nyeret, innen jobbra az út mellett ereszkedünk földúton, az első lehetőségnél balra keresztezzük az országutat. Itt balra iható forrásvizre lelhetünk, az erdő mellett továbbra is a **P** jelzésen mezei úton jutunk a *Sás-tóhoz*, ott tovább egy totemoszlop mellett érünk be az erdőbe, majd föl a nyeregbe. Ott jobbra a **PL** vezet föl a várba, a **2. ellenőrző ponthoz**.

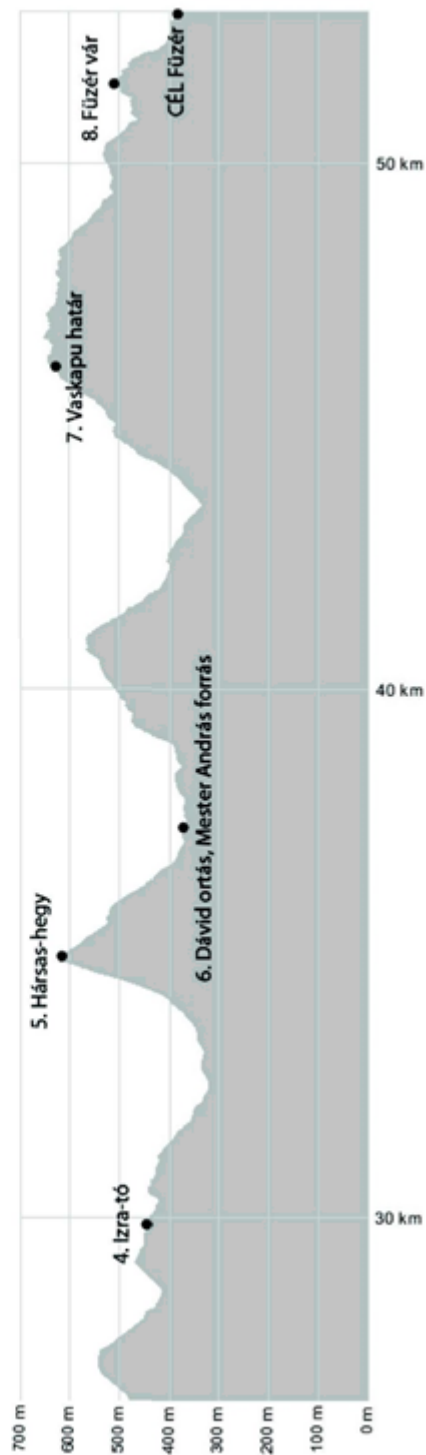
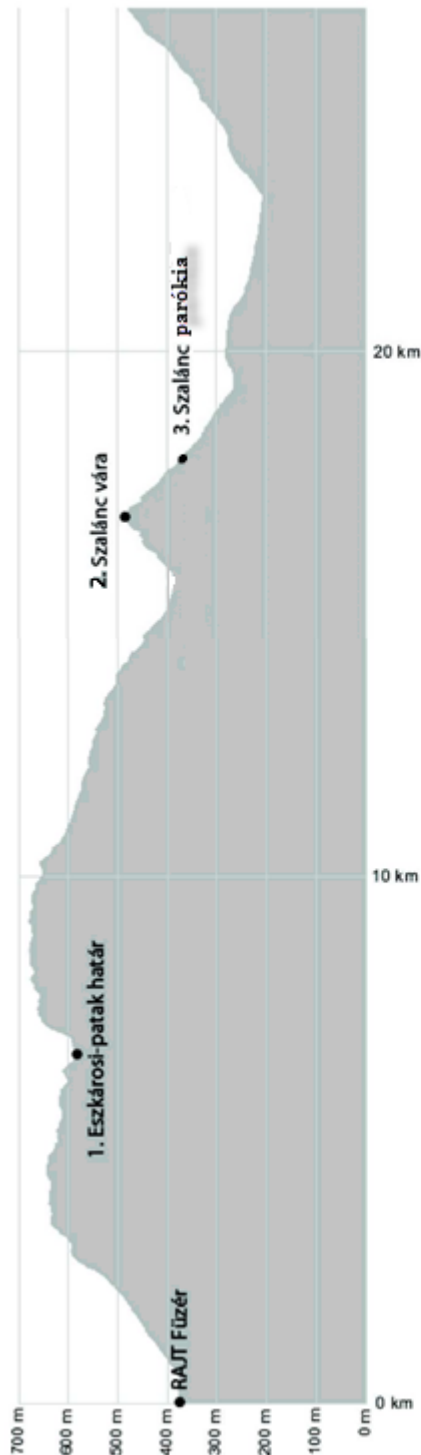
Visszatérve a nyeregbe jobbra fordulunk a **P** jelzésen, leérünk egy széles útra, ahol a **szalag**okat követve jobbra fordulunk, leérünk a főútra. Ezen **balra** lefelé fordulunk és az út bal oldalán lévő református templom alatti (a homlokzaton régi óra) lelkézlakba térünk be, a **3. ellenőrző pont**unkba, ahol frissítés várható.

Továbbindulva a főúton lefelé **jobbra** térünk a Szalánchutára vezető úton. Kissé lejjebb az országút jobbra fordul, ott továbbmegyünk **egyenesen** lefelé a házak közt és ezt az irányt tartva lefelé kijutunk a faluból. Továbbra is így haladva fölérünk egy dombra, ahol balra kis repülőtér, jobbra átjátszó toronyhoz és a hozzá tartozó épülethez érünk, közvetlenül mögötte **jobbra** tartunk és az aszfaltútról **balra** lemegyünk földúton a Kalsa felé folyó patakhoz. Ezen a földúton érünk be *Kalsára*, a sportpálya után jobbra átkelünk a hídon, majd balra tartva a házak között a patak mentén elérjük a **jobbra** induló, Izra-tóhoz tartó erdei aszfaltutat. Ezen a **S** jelzésen indulunk fölfelé. 1 km múlva a **S** balra letér az útról, a patakon átkelve és mentén fölfelé újból kiérünk az aszfaltútra, kicsit jobbra térve keresztezzük, és megyünk továbbra is a **S** jelzést és a szalagozást követve. Végül balra erdészeti úton érjük el újra az aszfaltutat egy esőkunyhó mellett. Szemben az erdőben folytatjuk utunkat lefelé, majd a nagy tisztáshoz érve jobbra tartunk az erdőben a **S** jelzésen. Lefelé haladunk, míg egy erdei úton jobbra fölkanyarodunk és kisvártatva elérjük újra az aszfaltutat. Innen **balra** hamar beérünk az *Izra-tónál* lévő **4. ellenőrző pontra**.

Evés, ivás és fürdés után továbbindulunk a korábbi irányban a **K** jelzésen, előbb az iható *Bodnár-forráshoz*, majd a határhoz. Itt **balra** az **Északi Z** és a határkövek mentén lemegyünk balra a határon a völgybe, átkelünk 7 vízmosáson, majd előttünk a *Hársas-hegy*, a mai meredek csúcspont, az **5. ellenőrző pont**.

Tovább átkelünk a nevéhez méltó *Köves-hegyen*, majd a *XVII.37-es határkőnél* hagyjuk el az Északi Z jelzést. **Élesen jobbra**

Szakasz	Jelzés	Táv	Össz-táv	Szint	Össz-szint	Nyit	Zár	Ellátás
RAJT Füzér Kézművesház		0,0	0,0	0	0	21:30	13:00	
Bodó-rét	K+	4,5	4,5	270	270			
1. Eszkárosi-patak határ XVII.18.	K+ Z	2,2	6,7	10	280	23:00	15:30	
Kis Marovka	Z	1,5	8,2	110	390			
Nagy Marovka	P	1,4	9,6	20	410			
Nagyszalánci országút nyereg	P	5,1	14,7	0	410			
Nagyszalánc út a várba	szalag	1,0	15,7	0	410			
2. Szalánc vára	szalag P	1,1	16,8	110	520	01:20	17:20	
3. Szalánc parókia	P szalag	1,2	18,0	0	520	01:30	17:40	frissítőpont
Kalsa	szalag	5,1	23,1	20	540			
Esőkunyhó	S	4,4	27,5	340	880			
4. Izra tó	S	1,8	29,3	30	910	2:30	19:00	frissítőpont
Bodnár forrás	K	1,0	30,3	10	920			
Határ XVII.30.	K	0,6	30,9	0	920			
5. Hársas-hegy	Z	4,1	35,0	330	1250	4:00	23:30	
Köves-hegy	Z	0,7	35,7	20	1270			
Határkő XVII.37.	Z	1,4	37,1	0	1270			
6. Dávid-ortás, Mester András forrás	szalag	0,5	37,6	0	1270	4:20	0:40	frissítőpont
Bába-hegy	KΔ	3,4	41,0	210	1480			
Pusztafalu	KΔ	2,7	43,7	40	1520	5:20	1:30	frissítőpont
7. Vaskapu után Z-ről P leválása	K□ PΔ Z	3,3	47,0	330	1850	6:00	2:00	
Csata-rét	PΔ	1,7	48,7	0	1850			
8. Füzéri vár	K P	3,4	52,1	90	1940	6:40	3:00	
CÉL Füzér Kézművesház	P KL	1,2	53,3	0	1940	7:00	3:30	frissítőpont

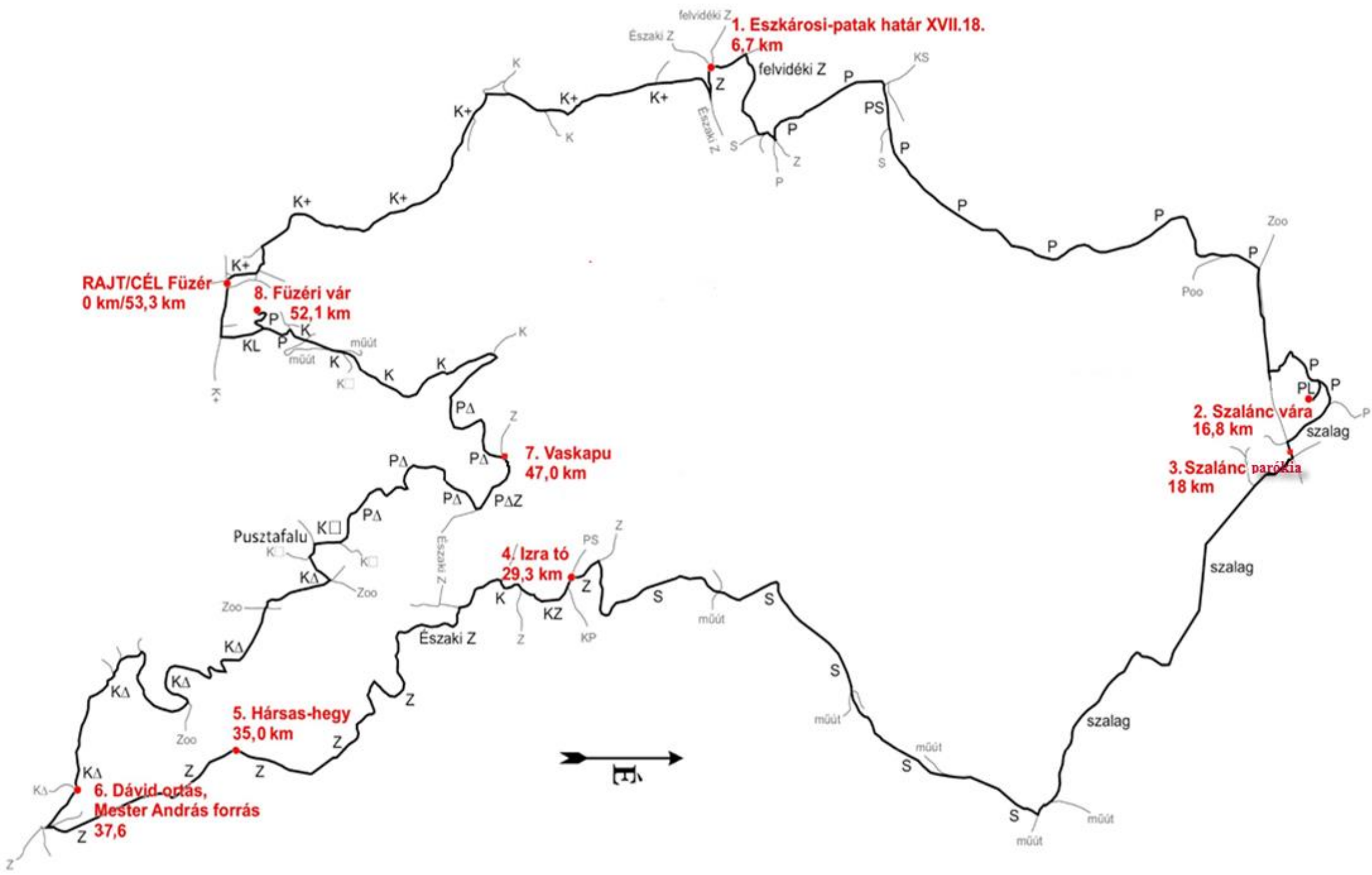


visszafordulunk és a **szalagozást** követve erdészeti úton jutunk a *Dávid-ortáson* lévő *Mester András forráshoz*, a **6. ellenőrző pontra**. A forrás kiszáradt, kis házikójából nem ad vizet.

Innen a **KΔ**-ön megyünk tovább ugyanazon az úton a *Fövényes-kúthoz*, aminek jó vize van. Nemsokára jobbra átvágjuk az utat, majd élesen szintén **jobbra** a **KΔ**-ön rövidítünk. Újból az erdészeti útra érve **jobbra** haladunk egészen a *Hatos váró menedékházig*, ahol feltételes ellenőrzőpont lehetséges. Innen **balra** följutunk a *Bába-hegyre*, majd onnan le a *Pusztafalu* felé eső mezőre. A falu szélére érve **balra** aszfaltúton lemegyünk a faluba, ahol a központban lévő kilátóban frissítés várható. Innen fölfelé a **K□** jelzésen indulunk el. A falu szélén, ahol az aszfaltút jobbra fölkanyarodik, letérünk róla, egyenesen bemegyünk a fák közé a **PΔ**-ön, illetve a **szalagozáson** maradunk. A falu fölötti mező jobb oldalán megyünk fölfelé, a mező végén jobbra egyenesen térünk be az erdőbe. Így jutunk fel **PΔ**-ön a *Vaskapu gerincére*, a határra, **balra** haladunk az **Északi Z** jelzésen. Itt lesz a **7. ellenőrző pont**.

Az Északi Z jelzést végleg elhagyjuk a **PΔ** kedvéért **balra** lefelé. Az *Alsó Csata-réten* **balra** fordulunk és a **K** majd **P** jelzésen érünk a *Füzéri vár* tövébe. Fölmegyünk a várba és megtekintjük a várkapunál lévő **8. ellenőrző pontot**.

A várból visszatérünk a nyeregbe, onnan jobbra a szalagozott régi **KL** jelzésen kerüljük meg a várat és jutunk le a falu utcájába, ahol balra megpillantjuk a *Polgármesteri Hivatalt*, majd a **célt** jelentő *Kézművesházat*.



**1. Eszkárosi-patak határ XVII.18.
6.7 km**

**RAJT/CÉL Füzér
0 km/53,3 km**

**8. Füzéri vár
52,1 km**

**2. Szalánc vára
16,8 km**

**3. Szalánc parókia
18 km**

**7. Vaskapu
47,0 km**

**4. Izra tó
29,3 km**

**5. Hársas-hegy
35,0 km**

**6. Dávid ortás,
Mester András forrás
37,6 km**

